

EQUADOR - GALÁPAGOS - INFORMAÇÕES ÚTEIS



SOBRE

DADOS GERAIS

PARA EMBARQUE

**PARA
COMER**

**PARA
COMPRAR**

**ARRUMANDO
A MALA**

**SUGESTÃO DE
BAGAGEM**

**INFORMAÇÕES
ADICIONAIS**

FOTOS



O Equador é famoso por ter uma selva exuberante e diversificada floresta tropical. A capital Quito foi fundada em 1530 e é Patrimônio Mundial da UNESCO com belos prédios históricos, como as igrejas da Companhia de Jesus decorada com lâminas de ouro de 23 quilates, e a de São Francisco, repleta de arte religiosa da Escola Quitenha. A cidade fica a 2.850 m de altitude é possível ver as montanhas que fazem parte da Cordilheira dos Andes e o vulcão Cotopaxi, cartão postal do país e maior vulcão ativo do **Equador**.

Saindo de Quito em direção ao sul do país, é possível conhecer a famosa Avenida dos Vulcões, uma estrada de 400 quilômetros localizada no meio das cordilheiras. Na região há um parque em que é possível fazer a escalada de uma parte do vulcão Cotopaxi.

Guayaquil é a maior cidade do país, fundada em 1538, é um porto fluvial, na beira do rio Guayas. Fica num golfo estando distante 70 km do Oceano Pacífico. Tem como destaque turístico a Catedral, a Igreja de São Francisco, O Cerro Santa Ana, o bairro Las Penhas, o Parque das Iguanas; e principalmente o Malecon, um projeto de restauração do centro histórico e Cais Libertador Simón Bolívar.

Cuenca é a terceira maior cidade do **Equador** famosa por ser centro de produção dos chapéus-panamá. É uma cidade conhecida como polo cultural do **Equador**, famosa por sua arquitetura, arte, ciência e literatura.

Outro destaque do território equatoriano é Riobamba, uma das cidades mais antigas do país. Foi assentamento da cultura Puruhá, famosa pela arte cerâmica. Está no "coração dos Andes" e aos pés do vulcão mais alto do **Equador**, o Chimborazo.

Um ponto imperdível do **Equador** são as ilhas **Galápagos** que foram fundamentais para os estudos de Charles Darwin. Foi nesta região afastada, pertencente ao **Equador**, que o inglês observou parte das espécies que inspiraram a Teoria da Evolução.

Localizado a 1.000 km da costa do **Equador**, **Galápagos** é o principal atrativo turístico do país. O arquipélago que compreende o conjunto das Ilhas Galápagos, que são de origem vulcânica, é formado por dezenas de ilhas e rochedos, sendo treze ilhas maiores (entre 14 a 4 588 km²), seis ilhas menores, e dezenas de ilhotas e rochedos, que totalizam uma área terrestre de 8 010 km².

As tartarugas gigantes são responsáveis pelo nome do arquipélago. A expressão "Galápagos" surgiu de "galopar" e foi criada pelos espanhóis, que cavalgavam sobre os animais antes de matá-los para obter o óleo e consumir sua carne.

Segunda maior reserva do mundo, **Galápagos** foi declarada Patrimônio Natural da Humanidade em 1978 pela UNESCO. As maiores cidades são Puerto Baquerizo Moreno, a capital de Galápagos, na Ilha de San Cristóval e Puerto Ayora, o principal centro econômico.

Para embarque



Documentos necessários

Para embarque: Passaporte (validade mínima de 6 meses) **É possível embarcar para o Equador somente com RG original (com foto recente e emitido há menos de 10 anos), porém, o mesmo não é aceito para embarque nos passeios de barco em Galápagos.

Visto: para brasileiros, não é necessário visto para entrada no Equador.

Crianças ou adolescentes acompanhados por um dos pais

Autorização do outro genitor com firma reconhecida, conforme o modelo padrão, em duas vias originais.
Passaporte.

Algumas Cias Aéreas exigem contratação de serviço próprio para o embarque de menores desacompanhados de ambos os pais.
Consulte-nos.

Estas informações estão sujeitas a alterações. Abaixo os links pertinentes para consulta

[Estatuto da Criança e do Adolescente - art. 83](#)

[Coordenadoria da Infância e Juventude - Tribunal de Justiça do Estado de São Paulo](#)

Vacina

É imprescindível o certificado de vacinação contra febre amarela, que deve ser tomada pelo menos 10 dias antes do embarque. É obrigatória apresentação do comprovante com validade internacional. Informações sobre a vacina, o certificado e pontos para tomar a vacina podem ser encontradas em: goo.gl/57WVUA.

Dados gerais

Capital e população: Quito (1,6 milhões de habitantes))

Principais Cidades: Galápagos (28 mil habitantes), Guayaquil (2,2 milhões habitantes), Cuenca (203 841)


Idioma: O idioma oficial é o espanhol.

Informações turísticas: www.galapagostour.org

Moeda: A moeda do Equador é o dólar americano. Veja as taxas de conversão atuais aqui: www.oanda.com.

Quanto levar: O custo de vida no Equador é mais baixo que no Brasil. No item alimentação, por exemplo, você pode calcular em média, US\$ 15 a US\$ 20 por dia. Mas, lembramos que tudo depende da sofisticação dos restaurantes escolhidos. Não se esqueça de levar dinheiro para as compras de artesanatos locais.

Fuso Horário: Quito e Guayaquil estão 2 horas atrasados em relação à Brasília e Galápagos está 3 horas atrasado em relação à Brasília. Durante o horário de verão aqui no Brasil essa diferença cresce mais 1 hora.



Eletricidade/tomadas: A voltagem de Quito é 110V e a tomada padrão é do tipo B. Se você não tiver adaptador para esse tipo de tomada, vale a pena levar um adaptador universal na sua mala.



Dados gerais

Taxas de embarque: As taxas de embarque do Brasil, de segurança aeroportuária e de emigração já foram pagas no fechamento do seu pacote. Há ainda uma taxa ambiental que se paga no aeroporto de Baltra, na Ilha de Santa Cruz, o principal de Galápagos. Para visitantes da Comunidade Andina e Mercosul, caso do Brasil, a taxa é de US\$ 50,00.


Alfândega Brasileira: Contato da embaixada do Equador no Brasil: (61) 3248-5560 / 3248-5560.

Embaixada do Brasil no Equador: quito.itamaraty.gov.br - Avenida Amazonas y José Arízaga, Edifício Amazonas Plaza, piso 7, (593) 2227-7300.

Ligações para o Brasil: Levar o smartphone pode garantir independência e mobilidade. É possível usar Skype, Whatsapp, Viber e Facebook Messenger pelo aparelho. Procure sempre utilizar uma rede Wi-Fi, já que o custo com o 3G ou 4G pode ficar bastante elevado. As operadoras brasileiras têm custos diferentes para roaming internacional. Consulte a tarifa praticada por sua operadora.

Existe ainda a possibilidade da compra de chip internacional (Sim card) de uma operadora local, possibilitando usar internet móvel e fazer ligações dentro do destino. O chip vai funcionar de acordo com a operadora local. Então se eles tiverem boa conexão você pode chegar a ter até 4G, mas a velocidade realmente vai depender da região. Para utilizar, basta o celular ser desbloqueado e aceitar internet 3G ou 4G, o pagamento é feito conforme o plano escolhido. É possível comprar um chip antes de sair do Brasil, saiba mais informações como adquirir o chip aqui: goo.gl/MpUvep

Saúde: Em caso de emergência, acionar o seguro-viagem



Gastronomia

É bem parecida com a cozinha peruana. A maioria dos pratos é feita à base de peixe e utilizam bastante batata, milho e cereais. O Ceviche também faz parte da gastronomia local: fruto do mar cru, curtido no limão, acompanhado de cebola e batata doce. Experimente também a Umita (a base de pamonha, super leve e saborosa).



Sugestão de Restaurantes

Esta lista de indicações é composta por recomendações da Venturas, feedbacks de seus clientes e pelo ranking do site Tripadvisor

Quito: [Link](#)

Frida Tacos - Cozinhas: Mexicana, Latina - Andalucia 584 y Francisco Salaza - Tel.: (593) 2223-0514

Nuema - Cozinhas: Frutos do mar, Equatoriana - Republica de El Salvador N 34-107 | y Suiza - Tel.: (593) 2510-7922

Urko - Cozinhas: Sul-americana, Equatoriana - Isabel la Catolica N24-862 y Julio Zaldumbide - Tel.: (593) 2256-3180

Guayaquil: [Link](#)

Ristorante Riviera - Cozinhas: Italiana, Mediterrânea - Victor Emilio estrada 707 y Ficus - Tel.: (593) 4288-3790

Noe - Cozinha: Japonesa - Paseo Comercial Bocca via Samborondon - Tel.: (593) 4208-2860

Marrecife Marisqueria - Cozinha: Latina - Avenida Miguel H. Alcivar y Francisco de Orellana - Tel.: (593) 4600-7570

Galápagos: [Link](#)

Galapagos Deli - Cozinhas: Lanchonete, Pizza, Café - Tomas de Berlanga y Av. Baltra, Puerto Ayora - Tel.: (593) 5301-4981

Booby Trap - Cozinhas: Americana, Do sudoeste, Frutos do mar - Antonio Gil - Pto Villamil | Note: Across St. From Casa Rosada, Puerto Villamil - Tel.: (593) 5252-9500

The Rock - Cozinhas: Frutos do mar, Fusion, Pub com restaurante - Avenida Charles Darwin | Islas plazas, Puerto Ayora 593
Tel.: (593) 5252-4289

Cuenca: [Link](#)

Tiesto's - Cozinha: Equatoriana - Juan Jaramillo 4-89 y Mariano Cueva | City Centre - Tel.: (593) 7283-5310

El Mercado - Cozinha: Equatoriana - Calle Larga 8-27 y Luis Cordero - Tel.: (593) 282-3089

A pedir de Boca - Cozinha: Internacional - Benigno Malo 5-54 | Between Juan Jaramillo and Calle Larga - Tel.: (593) 9-9592-1215

Riobamba: [Link](#)

Cocina al Tiesto y Parrillas - Cozinhas: Latina, Espanhola, Italiana - Av. Antonio Jose de Sucre | Via a Guano Km 3 ½
Tel.: (593) 9-9849-9104

Baltimore Bar Cafetería - Cozinha: Bar - Av. Daniel Leon Borja y Uruguay - Tel.: (593) 3296-3954

Bonny Restaurant - Cozinha: Equatoriana - Primera Constituyente y Darquea - Tel.: (593) 3296-6460

Para comprar

Artesanato

O artesanato é sempre muito alegre e colorido. Lãs, tecidos, redes e xales são bastante encontrados. Não deixe de pechinchar, ato que já faz parte da cultura turística do local.

Arrumando a mala



Temperatura / Clima

De janeiro á abril, a região vive sua estação das chuvas e também de maior calor, com médias de temperatura ambiente entre 22°C e 30°C (a água fica entre 23°C e 25°C). De maio a dezembro, há o período da estação seca, com menos calor (média de 19°C a 26°C no ambiente e 21°C e 23°C na água).



Para confirmar a bagagem permitida, consulte o seu bilhete e/ou a cia aérea. Lembre-se de identificá-las e fechá-las com cadeados. Objetos cortantes ou líquidos devem ser colocados na bagagem a ser despachada; não podem ir como bagagem de mão.

Sugestão de bagagem

Verifique a estação do ano e as
Temperaturas antes de fazer sua mala.



Malas e Mochilas

- Mochila Ataque 20/30L - De uso diário nos passeios e onde serão levados os pertences pessoais durante os dias de passeio, quando levaremos somente o necessário.

Vestuário

- Camisas
- Calça - Em material sintético (Supplex ou Tac-Tel) são de secagem rápida e fácil manutenção. As conversíveis em bermuda são versáteis e confortáveis.
- Bermuda e shorts
- Camisetas manga curta
- Camisetas manga longa
- Camiseta | Blusa Base Layer - Funciona como segunda pele (Para épocas frias).
- Casaco (para épocas frias)
- Capa de Chuva
- Blusa de fleece ou outro agasalho quente
- Maiô | Biquíni | Sunga
- Boné | Chapéu

Calçados

- Bota | Tênis | Sapato fechado
- Papete | Chinelo (no verão)

Acessórios

- Cantil - Os de policarbonato (Lexan) é mais resistente e não retém sabor
- Protetor Solar - Pelo menos FPS 30
- Protetor Labial
- Repelente - importante para quem for alérgico à picadas de insetos.
- Óculos para sol
- Câmera fotográfica
- Nécessaire
- Binóculos



Informações adicionais


Cuidados

O sol na região é extremamente forte. Orientamos em levar chapéu ou até mesmo uma sombrinha para proteger do sol. Mesmo assim não se esqueça de levar um bom agasalho de frio, pois na região Altiplânica (perto dos vulcões) a temperatura cai bastante.

Mergulho

Em Galápagos os mergulhadores têm a chance de interagir com o que há de mais virgem em mergulho no mundo. A vida marinha é abundante, incluindo cardumes de tubarões martelo, de recife, raias manta, tartarugas, leões marinhos, pinguins, atum, entre outros. Os tubarões baleia, baleias Humpback e grupos de golfinhos são avistados frequentemente. As moreias vêm completamente fora de seus esconderijos e nadam livremente. É possível ainda fazer snorkel com pinguins (os únicos que vivem fora da Antártica) e com as iguanas marinhas. Porém os mergulhos nas Ilhas Galápagos são indicados somente para mergulhadores avançados, devido a forte correnteza, a água fria e o mar muitas vezes batido e áspero.

Dezembro, Janeiro, Maio e Junho são os melhores meses para mergulhar. Os tubarões baleia são mais avistados entre Maio e Junho. A visibilidade média da água entre 15 a 25 metros durante os melhores meses (dezembro, janeiro, maio e junho). As correntezas fortes fazem com que a visibilidade varie muito, podendo chegar até aos 40 metros no mesmo mergulho. A visibilidade tende a cair durante os meses chuvosos de fevereiro, março, e abril.





VENTURAS

www.venturas.com.br

atendimento@venturas.com.br

Tel: +55 (11) 3879-9494 / Emergência: +55 (11) 9 9906-3809

Rua Minerva, 268 - Perdizes - São Paulo - SP - Brasil - 05007-031